


Empfohlen von:

**REISE  
MOBIL**  
INTERNATIONAL



# STELLPLATZFÜHRER GRATIS ÜBERNACHTEN


## Wo's nix kostet mit dem *Wohnmobil*



**324 STELLPLÄTZE IN DEUTSCHLAND**

**GRATIS  
ÜBERNACHTEN**  
in deutschen Städten.  
**PLUS:** Hinweis auf Gratis-  
WLAN. Für viele Orte mit  
genauer Entfernung  
zur Autobahn.





# STELLPLATZFÜHRER GRATIS ÜBERNACHTEN



Deutschland, Reiseland Nummer eins. Das zeigt sich unter anderem an dem Netz der Reisemobilstellplätze, das immer dichter wird. Der Grund: Viele Städte und Gemeinden haben den wirtschaftlichen Wert der Reisemobilisten als nicht gerade unvermögende Urlaubergruppe erkannt. Damit sie zu ihnen kommen, richten sie Übernachtungsplätze ein – manche sogar gebührenfrei, allenfalls der Service kostet etwas. Um die geht es hier: Dieser kompakte Führer nennt Ihnen eine Auswahl von 324 solcher Gratis-Stellplätze. Sie erfahren alles Wissenswerte – Kontaktadresse und Ausstattung, Sehenswertes und Freizeittipps – für den jeweiligen Ort. Damit Sie sich wohlfühlen und etwas erleben.

Obendrein eignet sich dieser Stellplatzführer für Urlauber, die – etwa auf der Durchreise – nicht gern auf Rastplätzen der Autobahnen übernachten. Die Redaktion nennt für einen Großteil der Plätze die Entfernung zur Autobahn bis 15 Kilometer – eine zumutbare Distanz, wie wir finden. Außerdem erfahren Sie auf einen Blick, ob Sie vor Ort in den Genuss von Gratis-WLAN kommen.

Tatsächlich: Mit diesen Informationen reisen Sie kostengünstig. Ihre Urlaubskasse steht Ihnen dann für andere Dinge zur Verfügung. Davon haben die gastgebenden Gemeinden etwas. So hat jeder der Beteiligten einen Anteil daran, wenn Sie gebührenfrei auf einem Stellplatz übernachten.

Ich wünsche Ihnen allzeit gute Fahrt, viel Spaß auf Ihren Reisen – und bleiben Sie gesund.


















*Claus-Georg Petri,  
Stellvertretender Chefredakteur, Projektleiter*

## INHALT

<b>Deutschland-Karte: Gratis-Stellplätze</b> .....	<b>4</b>
<b>Stellplatz-Übersicht: 324 Gratis-Stellplätze in Deutschland</b> .....	<b>6</b>
<b>Impressum</b> .....	<b>170</b>

## LEGENDE STELLPLATZ-AUSSTATTUNG

	Behindertengerecht		Haltestelle		Restaurant
	Entsorgung Kassettoiletten		Hotspot/WLAN		Stromanschluss
	Entsorgung Grauwasser		Hunde erlaubt		Telefonische Reservierung möglich
	Frischwasser		Lebensmittelladen		Toilette
	Grillplatz		Liegewiese		Zentrum

Die Stellplatzdaten und Gebühren für Service beruhen auf Betreiberangaben. Nach Redaktionsschluss im Dezember 2020 können sich Änderungen ergeben. Verlag und Redaktion übernehmen dafür keine Haftung, auch nicht dafür, wenn Betreiber doch eine Übernachtungsgebühr erheben. Alle Angaben wurden sorgfältig recherchiert und erfolgten nach bestem Wissen und Gewissen.



## Stellplatztipps von A bis Z

### 48683 Ahaus

7 KM ZUR A31



### Wohnmobilstellplatz Kombibad AquAHAUS

Unterortwick 32  
48683 Ahaus  
Tel.: 02561/82299  
[www.aquahaus.eu](http://www.aquahaus.eu)

Auf einem Parkplatz hinter dem Kombibad AquAHAUS



GPS: 52°4'39.67"N/6°59'1.11"E

- Platz:** = 7 auf Rasengittersteine. . Aufenthalt max. 3 Tage. Ganzjährig geöffnet.
- Preis:** Übernachtung gratis inkl. Entsorgung. Strom 0,50€/kWh, Wasser 1 €.
- Distanz:** 0,2 km, 1 km, 1 km, weitere Restaurants in 2,5 km, 2 km.
- Freizeit:** Stadtführung.
- POI:** Schloss Ahaus 2 km.
- Anfahrt:** Von Straße Vredener Dyk bis zur Beschilderung

Wohnmobilstellplatz fahren und links oder rechts abbiegen auf Unterortwick. Der Beschilderung folgen.

**Kontakt:** Bölder, 02561/82299, [info@aquahaus.eu](mailto:info@aquahaus.eu), [www.aquahaus.eu](http://www.aquahaus.eu).

#### Weitere Stellplätze:

**Kirmesplatz in der Schlosstraße**, Schlosstraße, Tel.: 02561/444444, [www.ahaus.de](http://www.ahaus.de)

### 94501 Aldersbach

GRATIS-WLAN



### Reisemobilstellplatz Aldersbach

Klosterplatz 2  
94501 Aldersbach  
Tel.: 08543/96100  
[www.aldersbach.de](http://www.aldersbach.de)

In einem Klosterhof



GPS: 48°35'21.00"N/13°5'11.00"E

- Platz:** = 3 auf Pflaster. =3 (16 A) . Ganzjährig geöffnet.
- Preis:** Übernachtung gratis inkl. aller Personen, WLAN. Strom 0,50€/kWh, Wasser 1 €/100l, Entsorgung 1 €.
- Distanz:** 0,1 km, weitere Restaurants in 0,2 km, 0,1 km, 0,1 km, 0,1 km.
- Freizeit:** 7 km, 3,5 km. Wander- und Radwege, Nordic Walking.
- POI:** Klosteranlage mit Klosterpark.

**Anfahrt:** Über Ritter-Tuschl-Straße (Einfahrt bei Sparkasse) → Kindergarten St. Maria.

**Kontakt:** Gemeinde Aldersbach, 08543/96100, [info@aldersbach.de](mailto:info@aldersbach.de), [www.aldersbach.de](http://www.aldersbach.de)

## 63927 Bürgstadt



### Wohnmobilstellplatz Bürgstadt

Josef-Ullrich-Straße (alte Festhalle)

63927 Bürgstadt










Tel.: 09371/97380

[www.buergstadt.de](http://www.buergstadt.de)




*Teilweise überdachter Stellplatz an der alten Festhalle*






GPS: 49°42'49.00"N/9°15'51.00"E

**Platz:**   = 25 auf Asphalt.    = 12 (16 A)    . Aufenthalt max. 6 Nächte. Ganzjährig geöffnet.

**Preis:** Übernachtung gratis inkl. Entsorgung. Strom 1 €/3 h, Wasser 1 €/2 min oder 1 €/40 l.


**Distanz:**  0,2 km,  0,5 km,  0,5 km.

**Freizeit:**  1 km,  1 km,  1 km. Nordic Walking, Schifffahrten auf dem Main, LÖWE Nordic Fitness Sports Park.

**POI:** Alte Pfarrkirche St. Margareta, hist. Rathaus,

Ruine der Centgrafenkapelle, Ringwall, Martinskapelle mit ihren berühmten Wand- und Deckenmalereien 0,5 km.

**Anfahrt:** A3, A81 oder A5, in Bürgstadt auf der Freudenberger Straße bis zur Großen Maingasse, dann links abbiegen in die Josef-Ullrich-Straße bis zur Festhalle.

**Kontakt:** Tourist-Info,  09371/97380, [poststelle@buergstadt.de](mailto:poststelle@buergstadt.de), [www.buergstadt.de](http://www.buergstadt.de)

## 75365 Calw



### Stellplatz Am Alten Bahnhof

Bahnhofstraße

75365 Calw

Tel.: 07051/167399

[www.calw.de/wohnmobilstellplatz](http://www.calw.de/wohnmobilstellplatz)





*Parkplatz an der Bahnhofstraße zwischen B 463 und Bahnlinie*




GPS: 48°42'21.72"N/8°44'17.39"E

**Platz:**   = 8 auf Rasengittersteine.    = 4 (16 A)  . Ganzjährig geöffnet.

**Preis:** Übernachtung gratis inkl. Entsorgung. Strom 0,50 €/kWh, Wasser 1 €/120 l.


**Distanz:**  0,2 km,  0,2 km,  1 km,  1 km.

**Freizeit:**  5 km. Stadt- und Klosterführungen, Tel.: 07051/167399, Nagoldtalradweg, zahlreiche ausgewiesene Wandertouren.

**POI:** Hist. Fachwerkstadt mit Hermann-Hesse-Museum, Museum der Stadt im Palais Vischer,

Gerbereimuseum, ehemaliges Gefängnis der Lange 1 km, Kloster Hirsau mit Klostermuseum 3 km, Burgruine Waldeck 5 km.

**Anfahrt:** B463 Pforzheim – Nagold bis Calw, im Ort weiter → Nagold, Stellplatz ausgeschildert.

**Kontakt:** Stadtverwaltung Calw – Touristinformation,  07051/167399, [touristinfo@calw.de](mailto:touristinfo@calw.de), [www.calw.de/wohnmobilstellplatz](http://www.calw.de/wohnmobilstellplatz)



## Stellplatztipps von A bis Z

### 99096 Erfurt

8 KM ZUR A4, 9 KM ZUR A71



#### P+R Thüringenhalle

Werner-Seelenbinder-Straße  
99096 Erfurt  
Tel.: 0361/66400  
[www.erfurt-tourismus.de](http://www.erfurt-tourismus.de)

*Auf einem öffentlichen Park + Ride-Platz an der B4*



GPS: 50°57'28.20"N/11°2'10.38"E

- Platz:** = 7 auf Asphalt. . Ganzjährig geöffnet.
- Preis:** Übernachtung gratis.
- Distanz:** 0,1 km, 0,7 km, 3 km.
- Freizeit:** 1,3 km. Stadtbesichtigung.
- POI:** Anger 3 km, Krämerbrücke 3,4 km, alte Synagoge 3,5 km, Dom St. Marien 3,5 km.
- Anfahrt:** A4 Ausf. Erfurt-West → Stadtzentrum, der Ausschilderung Thüringenhalle folgen.

**Kontakt:** Erfurt Tourismus & Marketing, 0361/66400, [service@erfurt-tourismus.de](mailto:service@erfurt-tourismus.de), [www.erfurt-tourismus.de](http://www.erfurt-tourismus.de)

#### Weitere Stellplätze:

**P+R Platz Messe,** Gothaer Straße 30,  
Tel.: 0361/66400, [www.erfurt-touristinformatio.de](http://www.erfurt-touristinformatio.de)

### 29348 Eschede



#### Stellplatz Am Schützenplatz

Bundesstraße 191/Uelzener Straße 22-24  
29348 Eschede  
Tel.: 05142/41123  
[www.touristinfo-eschede.de](http://www.touristinfo-eschede.de)

*In zentraler Lage auf einer großzügigen Parkfläche*



GPS: 52°44'12.73"N/10°14'26.24"E

- Platz:** = 10 auf Wiese, Schotter. **CHEM** **GRAD** . Stellflächen durch Hecken von der Straße abgeteilt. Ganzjährig geöffnet.
- Preis:** Übernachtung gratis inkl. Entsorgung. Wasser 1 €.
- Distanz:** 0,5 km, 0,5 km, 1,5 km.
- Freizeit:** 0,1 km. Naturpark Südheide.
- POI:** Celle 15 km.
- Anfahrt:** B191 Ortsausgang → Uelzen, Stellplatz auf der rechten Seite.

**Kontakt:** Florian Bruns, 05142/41123, [florian.bruns@eschede.de](mailto:florian.bruns@eschede.de), [www.touristinfo-eschede.de](http://www.touristinfo-eschede.de)



## Stellplatztipps von A bis Z

### 49733 Haren/Ems

6 KM ZUR A31



#### Parkplatz am Amisia-Anleger

Schleusenstraße  
49733 Haren/Ems  
Tel.: 05932/71313  
[www.haren.de](http://www.haren.de)

*Am Anleger des Ausflugsdampfers an der Ems*



GPS: 52°47'20.50"N/7°14'51.00"E

- Platz:** = 20 auf Rasengittersteine. . Ganzjährig geöffnet.
- Preis:** Übernachtung gratis.
- Distanz:** 0,1 km, weitere Restaurants in 0,3 km, 0,3 km, 0,5 km, 0,6 km.
- Freizeit:** 1 km, 1 km. Fahrten mit dem Ausflugsdampfer, DEK-Radweg, Golfplatz Düneburg 3 km, Ferienzentrum Schloss Dankern 4 km.
- POI:** Schifffahrtsmuseum 0,3 km, St. Martinus Kirche 0,5 km, Mühlenmuseum 1,5 km.

- Anfahrt:** A31 bis Ausfahrt Haren/Ems, rechts B408, nach 3 km am Schild „Zentrum“ links in die Kirchstraße. Von dort rechts in die Emsstraße. Achtung: Über Navi Eingabe Ems/Schleusenstraße. Geräte führen sonst über eine gesperrte Fußgängerdrehbrücke des Rüthenbrock-Kanals.
- Kontakt:** Stadt Haren, 05932/71313, [touristinfo@haren.de](mailto:touristinfo@haren.de), [www.haren.de](http://www.haren.de)

### 21698 Harsefeld

12 KM ZUR A26



#### Klosterpark

Kirchenstraße  
21698 Harsefeld  
Tel.: 04164/887135  
[www.harsefeld.de](http://www.harsefeld.de)

*Ruhiger Parkplatz am Klosterpark*



GPS: 53°27'15.21"N/9°30'9.98"E

- Platz:** = 5 auf Pflaster. . Aufenthalt max. 5 Tage, VE am Klärwerk (Im Butendiek 28, Harsefeld). Ganzjährig geöffnet.
- Preis:** Übernachtung gratis. Für Strom wird eine Spende erwartet.
- Distanz:** 0,1 km, weitere Restaurants in 0,4 km, 0,4 km, 0,4 km.
- Freizeit:** 1 km, 6 km, 0,2 km. Schwimmen, Draisine im Bahnhof, Eissporthalle, Sauna und Fitness-Center im Ort, 100 km ausgeschilderte

- POI:** Radrouten, Musikveranstaltungen und Märkte. Klosterpark, Kirche und Museum Harsefeld, Alter Heer-, Handels- und Pilgerweg in Otten-dorf bei Ahlerstedt, Garten der Steine 2 km, Naturerlebnis Auetal 2,5 km.
- Anfahrt:** A1 bis Sittensen, über Ahlerstedt nach Harsefeld, im Ort ausgeschildert.
- Kontakt:** Stadt Harsefeld, 04164/887135, [touristinfo@harsefeld.de](mailto:touristinfo@harsefeld.de), [www.harsefeld.de](http://www.harsefeld.de)



## Stellplatztipps von A bis Z

### 52393 Hürtgenwald-Bergstein



#### Parkplatz Burgstraße

Burgstraße  
52393 Hürtgenwald-Bergstein  
Tel.: 02446/805790  
[www.rureifel-tourismus.de](http://www.rureifel-tourismus.de)

Stellplätze auf dem befestigten Parkplatz  
am Ende der Burgstraße



GPS: 50°41'44.50"N/6°26'21.00"E

**Platz:** = 5 auf Asphalt, Pflaster. .  
Ganzjährig geöffnet.  
**Preis:** Übernachtung gratis.  
**Distanz:** 1,5 km, 1,5 km, 1,5 km, 8 km.  
**Freizeit:** Segelflugplatz 1 km, Wildpark Schmidt 9 km.  
**POI:** Krawutschke-Aussichtsturm, Burgmuseum in  
der ehem. Landesburg (1177) Nideggen 5 km.  
**Kontakt:** Rureifel-Tourismus-Zentrale, 02446/805790,  
[info@rureifel-tourismus.de](mailto:info@rureifel-tourismus.de),  
[www.rureifel-tourismus.de](http://www.rureifel-tourismus.de)

#### Weitere Stellplätze:

**Kriegsgräberstätte Hürtgen (im Ortsteil Hürtgen),**  
Höhenstr., Tel.: 02446/805790, [www.rureifel-tourismus.de](http://www.rureifel-tourismus.de)  
**Nationalpark-Infopunkt Zerkall (im Ortsteil Zerkall),**  
Auel 1, Tel.: 02446/805790, [www.rureifel-tourismus.de](http://www.rureifel-tourismus.de)

### 98693 Ilmenau



4 KM ZUR A71

#### Festhalle Ilmenau

Naumannstraße 22  
98693 Ilmenau  
Tel.: 03677/600610  
[www.ilmenau.de](http://www.ilmenau.de)

Parkplatz an der Festhalle beim Stadtpark



GPS: 50°40'54.14"N/10°54'16.41"E

**Platz:** = 4 auf Asphalt. **CHEN GRAU** .  
Aufenthalt max. 1 Nacht. Bei technischen Pro-  
blemen: Sport- und Betriebsamt, Tel. 03677/  
600622. Ganzjährig geöffnet.  
**Preis:** Übernachtung gratis. Wasser/Entsorgung je 2 €.  
**Distanz:** 0,1 km, 0,2 km, 0,3 km, 1,5 km.  
**Freizeit:** 0,2 km, 1,5 km. Nordic-Walking-Park,  
Sport-/Freizeitbad Hammergrund, Ilmtal-  
Radweg 0,1 km, Goethe-Wanderweg 0,5 km,  
Rennschlitten-/Freizeitbahn 1 km, Eishalle 1 km.

**POI:** Ziegenbrunnen in der historischen Altstadt  
1 km, Amtshaus mit GoetheStadtMuseum und  
Ilmenau-Info 2 km, Stadtkirche St. Jakobus  
2 km, Schlittenscheune 3 km, Altes und Neues  
Technikum 3 km, Jagdhaus Gabelbach 4 km.  
**Anfahrt:** A71 Ausfahrt Ilmenau-West, weiter auf der B4  
→ Stützerbach. Zufahrt beschildert.  
**Kontakt:** Sport- und Betriebsamt Stadt Ilmenau,  
 03677/600610, [stadtinfo@ilmenau.de](mailto:stadtinfo@ilmenau.de),  
[www.ilmenau.de](http://www.ilmenau.de)



## Stellplatztipps von A bis Z

### 56727 Mayen

4 KM ZUR A48



### Reisemobilstellplatz am Viehmarkt

Polcher Straße  
56727 Mayen  
Tel.: 02651/903004  
[www.mayenzeit.de](http://www.mayenzeit.de)

Parzellierte Plätze auf öffentlichem Parkplatz



GPS: 50°19'19.46"N/7°13'41.25"E

- Platz:** = 6 auf Schotter. **CHEM GRAU**. Aufenthalt max. 3 Tage. Ganzjährig geöffnet. Ausnahme: Während des Lukasmarktes Mitte Oktober an 3 Tagen nicht anfahrbar.
- Preis:** Übernachtung gratis inkl. Entsorgung. Wasser 1 €/10l.
- Distanz:** 0 km, 0,1 km, 0,1 km, weitere Restaurants in 1 km, 0,9 km.
- Freizeit:** 0,6 km, 0,6 km, 0,5 km. Stadtführungen 0,9 km, Burgfestspiele Mayen 1 km.

- POI:** Vulkanparkstationen Mayen 0,5 km, Eifelmuseum und Deutsches Schieferbergwerk 1,1 km, Genovevaburg 1,1 km, Vulkanpark-Erlebniszentrum Terra Vulcania 1,5 km, Schloss Bürresheim 5 km, Maria Laach 10 km.
- Anfahrt:** A48 Ausfahrt Mayen, B262 Polcherstraße oder A61 Ausfahrt Mending, B258 bis Mayen-Zentrum.
- Kontakt:** Tourist-Info Mayen, 02651/903004, [touristinfo@mayenzeit.de](mailto:touristinfo@mayenzeit.de), [www.mayenzeit.de](http://www.mayenzeit.de)

### 67149 Meckenheim

4 KM ZUR A65



### Stellplatz an der Sporthalle

Rödersheimer Straße  
67149 Meckenheim  
Tel.: 06326/219  
[www.meckenheim-pfalz.de](http://www.meckenheim-pfalz.de)

Hinter der Sporthalle am nördlichen Ortsrand



GPS: 49°24'42.99"N/8°14'26.88"E

- Platz:** = 10 auf Schotter. = 6 (10 A) . VE an der Kläranlage Niederkirchen in 1,5 km. Ganzjährig geöffnet.
- Preis:** Übernachtung gratis. Strom 0,50 €/kWh.
- Distanz:** 0,1 km, weitere Restaurants in 0,5 km, 0,5 km, 0,5 km, 1 km.
- Freizeit:** 6 km, 10 km, 6 km. Tennis.
- POI:** Burgruine Wachenheim 7 km, Neustadt mit hist. Stadtkern 10 km, Hambacher Schloss 18 km, Dom in Speyer 25 km.

- Anfahrt:** Im Ort → Sportanlagen, Einfahrt hinter der Sporthalle → Niederkirchen.
- Kontakt:** Gemeinde Meckenheim, 06326/219, [gemeinde-meckenheim.pfalz@t-online.de](mailto:gemeinde-meckenheim.pfalz@t-online.de), [www.meckenheim-pfalz.de](http://www.meckenheim-pfalz.de)





## Stellplatztipps von A bis Z

### 92318 Neumarkt-Woffenbach i.d. Oberpfalz



#### Wohnmobil Stellplatz am Festplatz/ Woffenbacher Straße

Woffenbacher Straße  
92318 Neumarkt-Woffenbach i.d. Oberpfalz  
Tel.: 09181/255125

[www.tourismus-neumarkt.de](http://www.tourismus-neumarkt.de)

*Teilbereich auf dem Parkplatz des Volksfestplatzes in zentraler Lage zur Altstadt*



GPS: 49°16'53.04"N/11°26'42.56"E

**Platz:** = 30 auf Sand/Splitt, Schotter. . VE bei Fritz-Berger, Fritz-Berger-Straße 1 in 3 km Richtung Autobahn. Ganzjährig geöffnet.

**Preis:** Übernachtung gratis.

**Distanz:** 0,4 km, weitere Restaurants in 0,6 km, 1 km, 1 km.

**Freizeit:** 2 km, 2 km, 5 km. Freizeitpark auf dem Landesgartenschau-Gelände '98 1 km, Spielplatz 1,3 km.

**POI:** Altstadt mit Stadtmuseum Neumarkt, Museum Lothar Fischer 1,5 km, Bayer Metzgermuseum 2 km, Museum für historische Maybachfahrzeuge 2 km, Burgruine Wolfstein 4 km, Wallfahrtskirche Mariahilfberg 4 km.

**Anfahrt:** Beschilderung von allen Einfallstraßen.

**Kontakt:** Stadt Neumarkt in der Oberpfalz, 09181/255125, [tourist-info@neumarkt.de](mailto:tourist-info@neumarkt.de), [www.tourismus-neumarkt.de](http://www.tourismus-neumarkt.de)

### 41460 Neuss



#### Rennbahnpark Neuss

Am Rennbahnpark  
41460 Neuss  
Tel.: 02131/4037795

[www.neuss-marketing.de](http://www.neuss-marketing.de)

*Ausgewiesene Stellplätze auf dem Parkplatz an der Rennbahn, im Zentrum*



GPS: 51°11'45.43"N/6°42'2.04"E

**Platz:** = 5 auf Schotter, Sand/Splitt. . Ganzjährig geöffnet. Teilweise uneben, kein Schatten. Aufenthalt max. 72 h.

**Preis:** Übernachtung gratis.

**Distanz:** 0 km, 0,1 km, 0,3 km, 0,6 km.

**Freizeit:** 0,5 km. Veranstaltungen auf der Rennbahn Neuss, telefonische Terminabfrage empfohlen.

**POI:** Quirinus-Münster 0,5 km, Museumsinsel Hombroich 6,5 km.

**Anfahrt:** BAB57 bis Ausfahrt Neuss Hafen, 500 m bis zur Rennbahn. Einfahrt über Stresemannallee.

**Kontakt:** Tourist-Information Neuss, 02131/4037795, [tourist-info@neuss-marketing.de](mailto:tourist-info@neuss-marketing.de), [www.neuss-marketing.de](http://www.neuss-marketing.de)



## Stellplatztipps von A bis Z

### 96129 Strullendorf

3 KM ZUR A73



#### Hauptsmoorhalle

Hauptsmoorstraße 2

96129 Strullendorf

Tel.: 09543/82260

[www.strullendorf.de](http://www.strullendorf.de)

*Gekennzeichnete Stellflächen auf dem  
Parkplatz vor der Sporthalle*



GPS: 49°51'12.25"N/10°58'19.84"E

**Platz:** = 3 auf Pflaster, Asphalt. . Ganzjährig geöffnet.

**Preis:** Übernachtung gratis.

**Distanz:** 0,5 km, 0,5 km, 0,5 km.

**Freizeit:** 3 km. Minigolf, Driving-Range, Bahnverbindung nach Bamberg 0,5 km.

**POI:** Schloss Wernsdorf 3 km, Wallfahrtskapelle Steinknock 6 km, Bischofsstadt Bamberg 8 km.

**Anfahrt:** A73 Ausfahrt Bamberg-Süd oder Hirschaid nach Strullendorf, Schilder beachten.

**Kontakt:** Gemeinde Strullendorf, 09543/82260, [info@strullendorf.de](mailto:info@strullendorf.de), [www.strullendorf.de](http://www.strullendorf.de)

### 98711 Suhl-Vesser



#### Kulturzentrum Offenstall

Roter Crux

98711 Suhl-Vesser

Tel.: 036782/61300

[www.vesser.de](http://www.vesser.de)

*Parkplatz im Biosphärenreservat Thüringer Wald*



GPS: 50°35'52.22"N/10°47'36.37"E

**Platz:** = 3 auf Naturboden, Wiese, Rasengittersteine. . Ganzjährig geöffnet.

**Preis:** Übernachtung gratis. Strom 1 €, Wasser 1 €, Kurtaxe 2 €/Pers. Kurtaxe 1 €/Kind.

**Distanz:** 0,1 km, 0,7 km, weitere Restaurants in 1 km, 1 km, 3 km.

**Freizeit:** 8 km, 15 km. Nordic-Fitness-Park, Minigolf 1 km.

**POI:** Herbert-Roth-Ausstellung mit Heimatstube 0,5 km, Naturschutzausstellung 0,5 km, Fachwerkkirche 1 km, Besucherbergwerk Schwarzer Crux 4 km.

**Anfahrt:** Von Suhl östlich nach Schmiedefeld, dann rechts abbiegen nach Vesser.

**Kontakt:** Gemeinde Vesser, 036782/61300, [vesser-suhl@gmx.net](mailto:vesser-suhl@gmx.net), [www.vesser.de](http://www.vesser.de)